

OSALLISTUMIS- JA ARVIOINTISUUNNITELMA

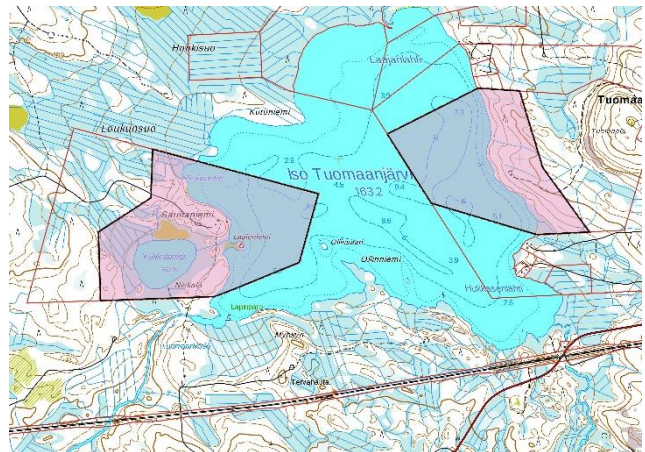
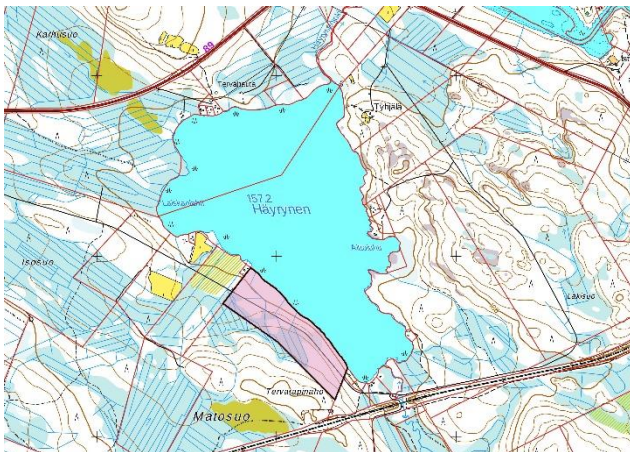
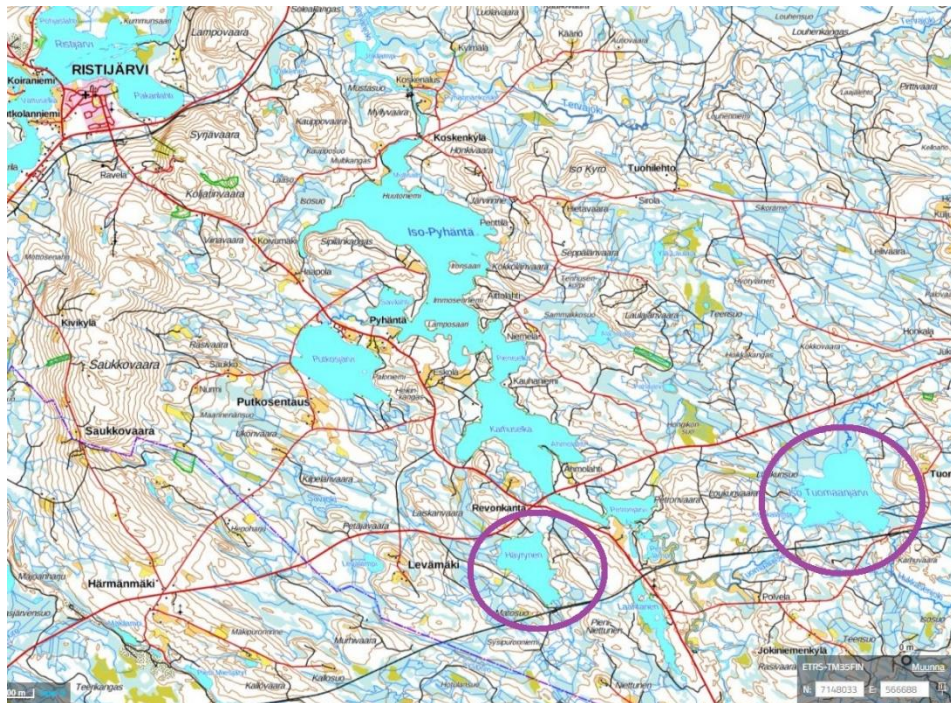
SUUNNITELMAN NIMI JA SUUNNITTELUALUE

ISO TUOMAANJÄRVEN RANTA-ASEMAKAAVA RISTIJÄRVEN KUNTA

SAUNANIEMI 697-401-107-0
TUOMAALA 697-401-119-0
LISÄALUE 697-401-162-0

SUUNNITTELUKÄYTÖN MÄÄRITTELY JA TAVOITTEET

Kaavoitustyön tarkoituksena on laatia alueille tavanomainen, omarantainen ranta-asemakaava. Alue käsittää Iso Tuomaanjärven ja Häyrysen ranta-alueita. Alueiden sijainti ja alustavat kaavarajaukset on esitetty oheisilla kartoilla.



- viranomaiset
 - Kainuun ja Pohjois-Pohjanmaan elinkeino-, liikenne- ja ympäristökeskukset
 - Kainuun liitto
 - Kainuun sote
 - Kainuun museo
 - Kainuun pelastuslaitos
 - Metsäkeskus Kainuu
- ristijärveläiset seurat ja yhdistykset

TIEDOTTAMINEN

Kaavan vireilletulosta sekä osallistumis- ja arviointisuunnitelmasta tiedotetaan kirjeillä lähialueen maanomistajille, kuulutuksella kunnan päättämässä ilmoituslehdissä ja informaatiolla muille osallisille. Kaavan valmisteluaineisto ja alustava luonnos pidetään nähtävillä myöhemmin. Pyydetään tarvittavat lausunnot. Aineisto pidetään koko prosessin ajan esillä kaavoittajan kotisivuilla www.kimmokaava.fi. Kaavaehdotuksesta tiedotetaan MRL:n edellyttämällä tavalla.

OSALLISTUMINEN

Osallistuminen hoidetaan neuvotteluilla, keskusteluilla ja lausuntopyyntöillä kaavoittajan ja osallisten kanssa. Kaavoittajan yhteystiedot toimitetaan kaikille osallisille eri vaiheissa ja kehoitetaan olemaan yhteydessä. Yleisötilaisuuksia ei kaavan vähäisen merkityksen vuoksi pidetä.

VIRANOMAISYHTEISTYÖ

Osallistuminen hoidetaan neuvotteluilla, keskusteluilla ja lausuntopyyntöillä kaavoittajan ja viranomaisten kanssa.

SELVITETTÄVÄT VAIKUTUKSET

- vaikutukset rakennettuun ympäristöön
 - palveluihin
 - virkistykseen ja matkailuun, reitistöihin
 - liikenteeseen
 - tekniseen huoltoon
- vaikutukset luontoon ja luonnonympäristöön
 - maisemaan
 - luonnonoloihin (kasvillisuus, eläimistö, luontotyypit)
 - luonnon monimuotoisuuteen
 - vesistöihin
 - maa- ja metsätalouteen
- vaikutukset talouteen
 - valtion ja kunnan talouteen
 - yksityistaloudellisiin kustannuksiin
- vaikutukset terveellisyyteen ja turvallisuuteen
 - liikenneturvallisuuteen
 - ihmisten elinoloihin
 - ympäristön puhtauteen
- vaikutukset eri väestöryhmien toimintamahdollisuuksiin lähiympäristössä
- vaikutukset sosiaalisiin oloihin
- vaikutukset kulttuuriin
- muut merkittävät vaikutukset

VAIKUTUSTEN ARVIOINNIN MENETELMÄT

Kaavan laatija suorittaa olemassa olevien tietojen keräyksen ja vaikutusten arvioinnin. Niitä tarkastellaan työn kuluessa kaavoittajan ja kunnan välisissä palavereissa. Työssä käytetään tarvittaessa asiantuntija-apua erityisesti luonnonoloihin kohdistuvien vaikutusten arvioinnissa ja mahdollisesti muilla osasektoreilla, esim. muinaisjäännökset.

VAIHTOEHDOT

Ranta-asemakaava koskee kahden eri järven maankäytön suunnittelua. Kaksi kiinteistöistä on samalla maanomistajalla, joten vesistöt voidaan käsitellä yhdessä. Alueen rakennuskelpoisuus ja teiden rakentamisen taloudellisuus sanelevat pitkälle rakennuspaikkojen sijoittelumahdollisuudet, joten merkittävästi toisistaan poikkeavia vaihtoehtoja ei tulla laatimaan. Kaavan mitoitusta käsitellään maanomistajien, kaavoittajan ja kunnan välisissä neuvotteluissa, mikä johtaa erilaisiin vaihtoehtoihin työn kuluessa. Korttelit sijoitetaan siten, että luonnon merkittävimmät ominaispiirteet säästyvät ja alueen retkeily- tms. käyttö ei vaarannu.

KAAVOITUKSEN KULKU, AIKATAULU JA PÄÄTÖKSENTEKO

Kaavan vireilletulosta sekä osallistumis- ja arviointisuunnitelmasta tiedotetaan kirjeillä lähialueen maanomistajille, kuulutuksella kunnan päättämässä ilmoituslehdissä, Internet -tiedottamisella ja informaatiolla muille osallisille.

05-06 / 2020

Maastokäynnit, pohjakartan laatiminen, luonto- ja muinaismuistoseelvitys

06-08 / 2020

Luonnokset nähtävillä, jolloin naapureilla ja muilla, joita kaava koskee, on mahdollisuus esittää mielipiteensä. Pyydetään tarvittavat lausunnot. Suunnitelmia tarkennetaan saadun palautteen perusteella.

08-11 / 2020

Kaavaehdotus, asiakirjojen viimeistely, havainnollistamisen parantaminen ja mahdolliset erillisselvitykset

11-12 / 2020

Kaavaehdotus nähtävillä maankäyttö- ja rakennuslain 65 § mukaisesti. Kunnan jäsenillä ja osallisilla on mahdollisuus esittää mielipiteensä (muistutus). Pyydetään tarvittavat lausunnot

02-04 / 2021

Kaavan hyväksyminen Ristijärven kunnanvaltuustossa

04-06 / 2021

Suunnitelmia ja asiakirjoja tarkennetaan jatkuvasti työn kuluessa. Neuvotteluista ja osallistumisesta pidetään pöytäkirjaa. Tärkeimmät asiat dokumentoidaan kaavaselostuksessa. Kaava-aineisto on koko työn ajan nähtävillä kaavoittajan kotisivuilla, jota kautta kommentteja ja palautetta voi antaa myös virallisten nähtävilläolojen ulkopuolella.

YHTEYSTIEDOT

KAAVOITTAJA:

Kimmo Mustonen
DI (maanmittaus, YKS 124)
0400 703 521
kimmo.mustonen@kimmokaava.fi

KimmoKaava
Kitkantie 34 F 40
93600 KUUSAMO
www.kimmokaava.fi

KUNTA:

Ulla-Maija Oikarinen
Aluearkkitehti
044 7104 630
ulla-maija.oikarinen@ristijarvi.fi

Ristijärven kunta
Aholantie 25
88400 RISTIJÄRVI
www.ristijarvi.fi

PALAUTE OSALLISTUMIS- JA ARVIINTISUUNNITELMASTA

Palaute annetaan kaavoittajalle ja kunnan virkamiehille.

Kuusamossa, 27.4.2020, päivitetty viimeksi 2020

DI (maanmittaus, YKS 124)



Kimmo Mustonen