

Pieni-Paljakan tuulivoimahanke

- Tuulivoimala VE1
- Tuulivoimala VE2
- Etäisyys tuulivoimaloista VE1
- Hankealue

Havainnekuvapaikat

- Kuvaspaikka
- Suuntaa-antava kuvaussekotri

KUVAUSPAIKAT:

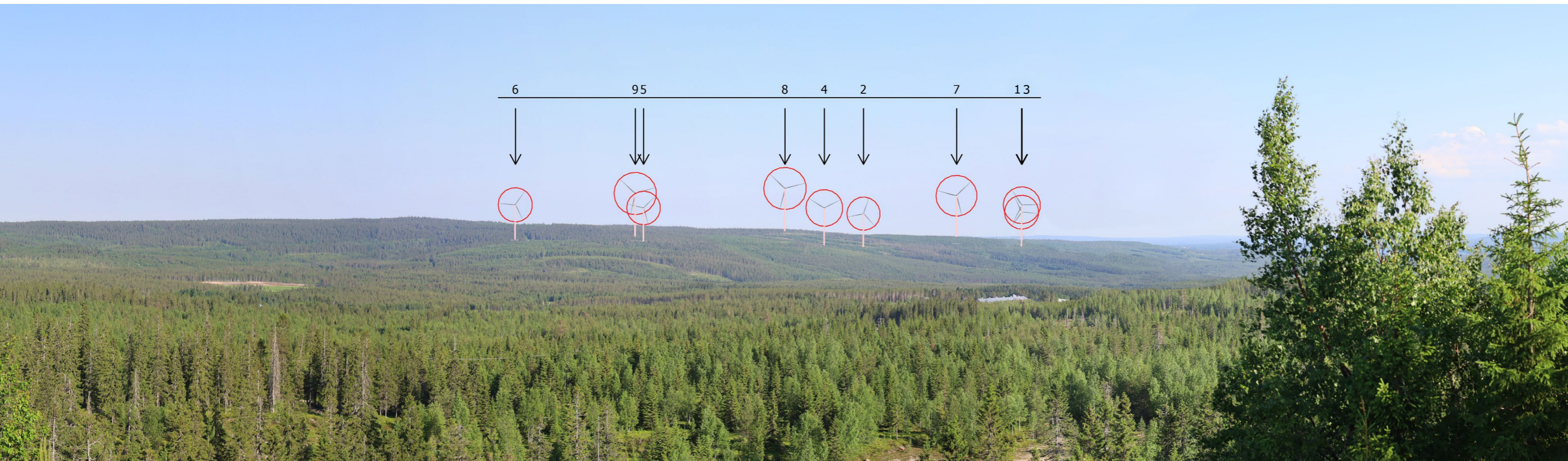
1. Paljakan laskettelukeskus
2. Latvan kylä
3. Mustakumpu Köngäskierroksen näkötorni
4. Iso-Särkijärvi
5. Uva etelärannan mökkiranta
6. Karhulankylä (Lähtevälän huvilasaari)
7. Humalavaara
8. Saukkovaaran rintet (+yhteisvaikutukset)
9. Ristijärven venevalkama kapea

Kartta: Ramboll Finland ANTKU 12.10.2022
 Taustakartta: © MML 2022. Aineisto: Prokon Wind Energy Finland Oy 2022.





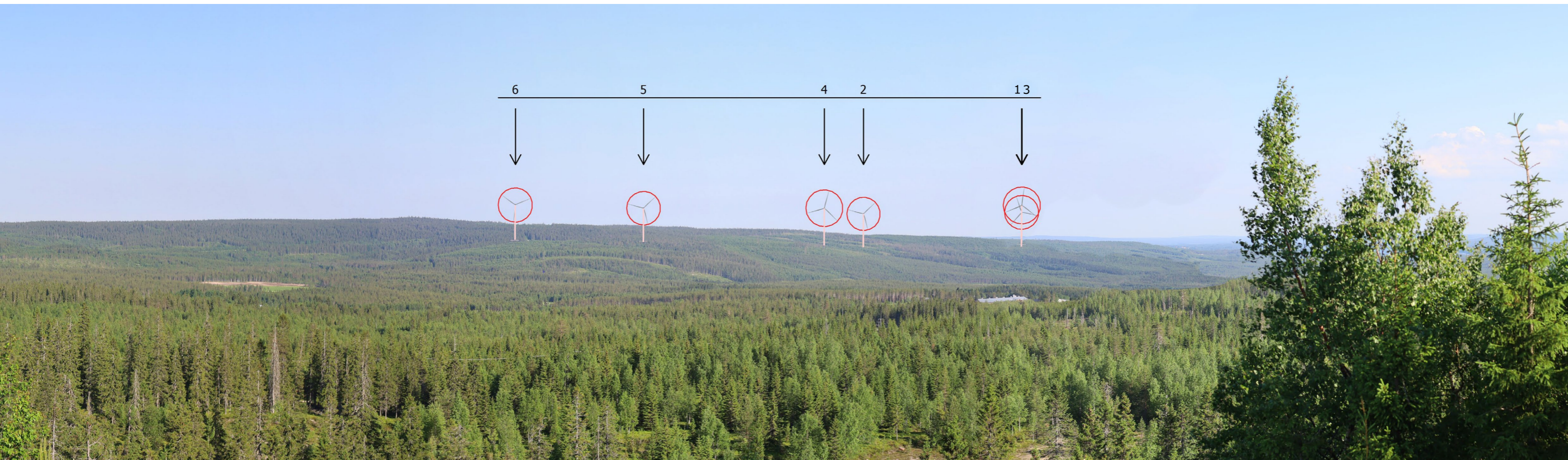
Kuvauspaikka 1 Paljakan laskettelukeskus VE1. Koostettu panorama, kuvattu 50 mm polttovälillä. Voimaloiden kokonaiskorkeus 300 m.



Voimaloiden numerointi



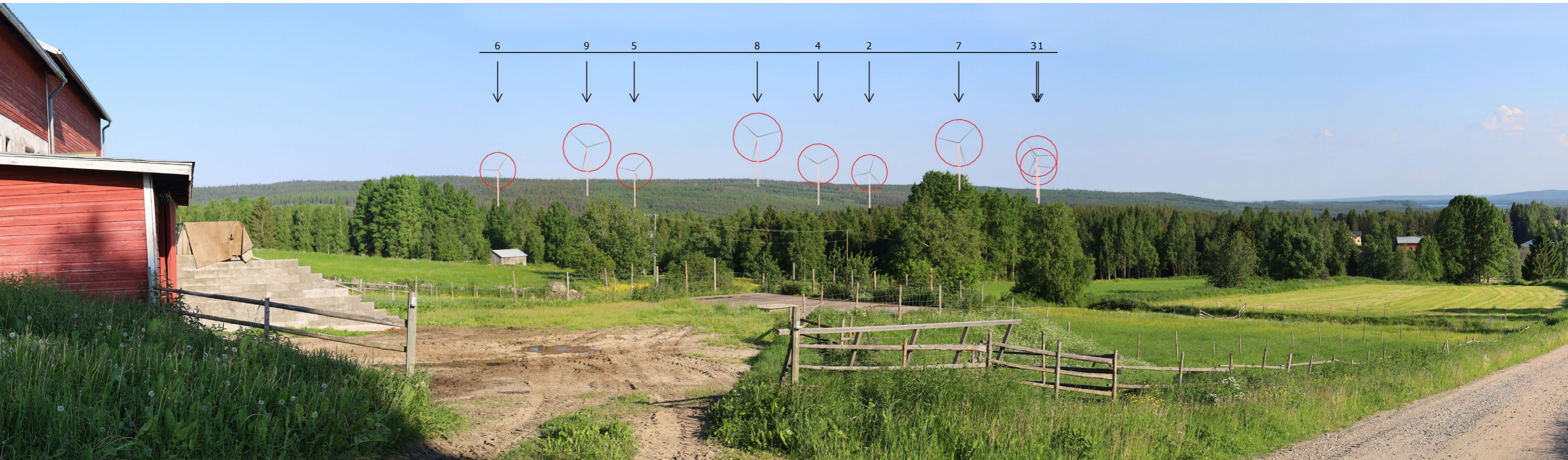
Kuvauspaikka 1 Paljakan laskettelukeskus VE2. Koostettu panorama, kuvattu 50 mm polttovälillä. Voimaloiden kokonaiskorkeus 300 m.



Voimaloiden numerointi



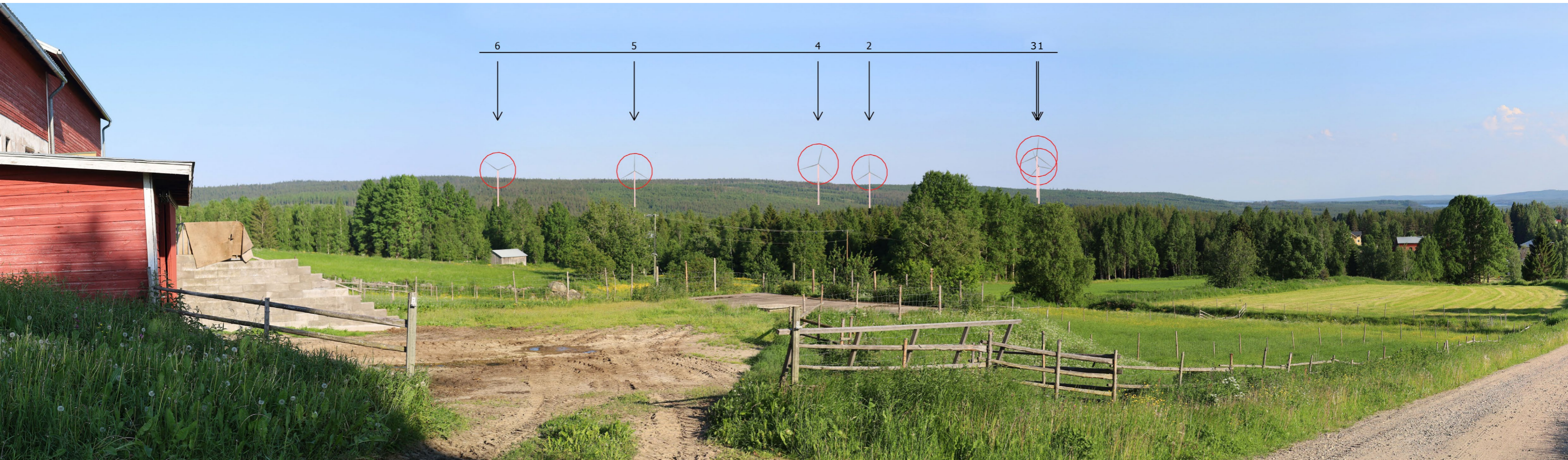
Kuvauspaikka 2 Latvan kylä VE1. Koostettu panorama, kuvattu 50 mm polttovälillä. Voimaloiden kokonaiskorkeus 300 m.



Voimaloiden numerointi



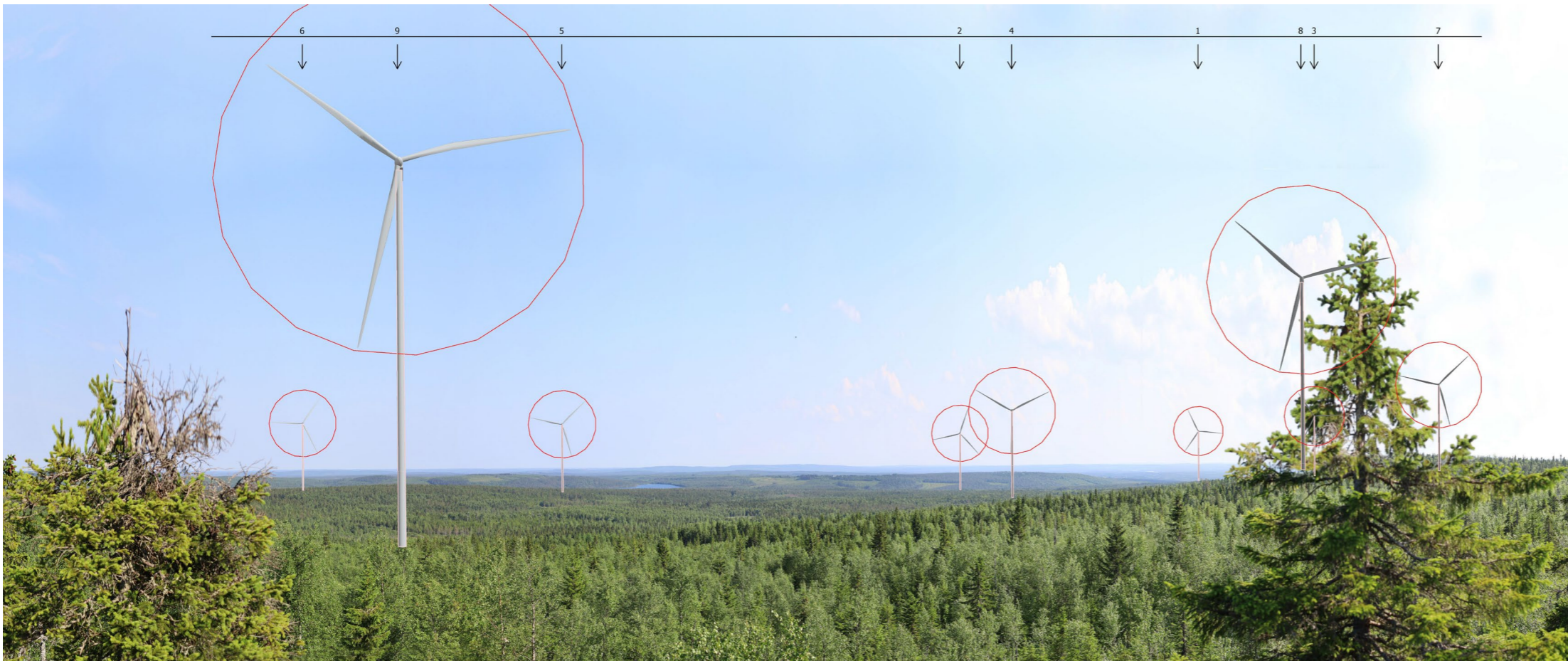
Kuvauspaikka 2 Latvan kylä VE2. Koostettu panorama, kuvattu 50 mm polttovälillä. Voimaloiden kokonaiskorkeus 300 m.



Voimaloiden numerointi



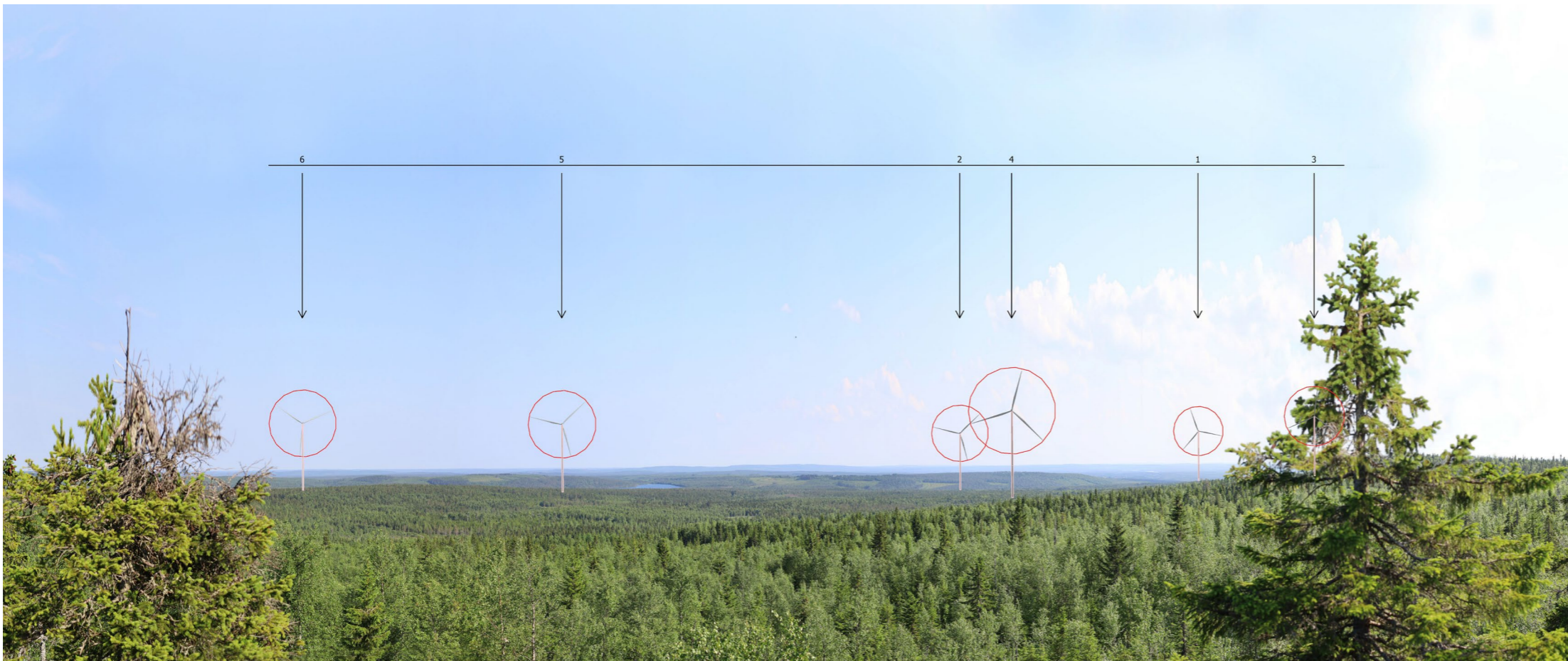
Kuvauspaikka 3 Mustakumpu, Köngäskierroksen näkötorni VE1. Koostettu panorama, kuvattu 50 mm polttovälillä. Voimaloiden kokonaiskorkeus 300 m.



Voimaloiden numerointi



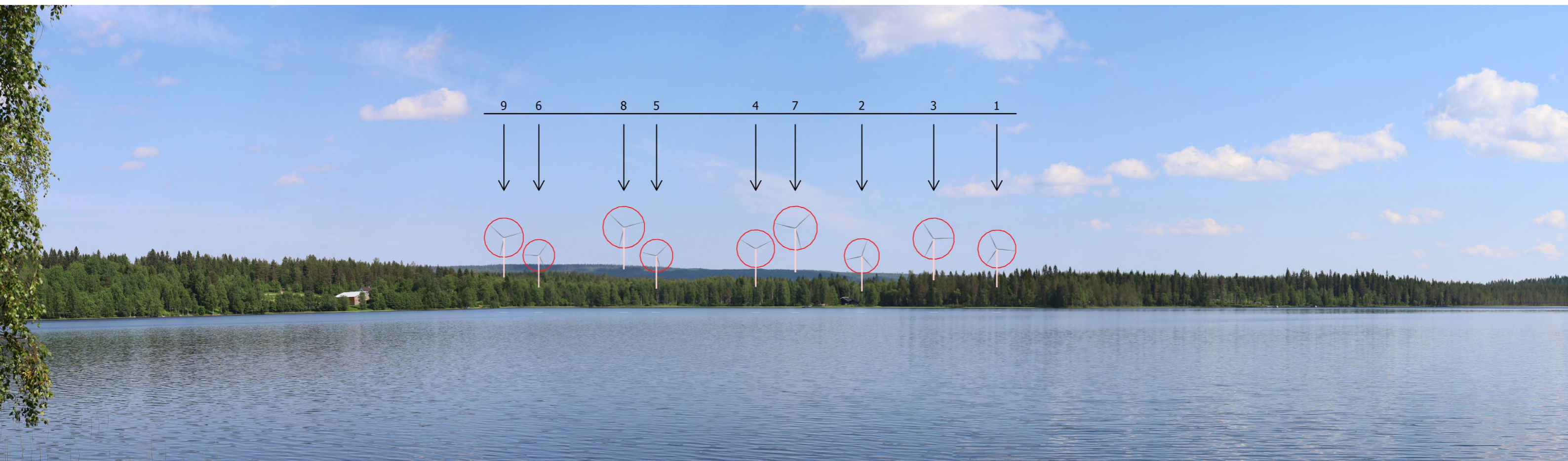
Kuvaspaikka 3 Mustakumpu, Köngäskierroksen näkötorni VE2. Koostettu panorama, kuvattu 50 mm polttovälillä. Voimaloiden kokonaiskorkeus 300 m.



Voimaloiden numerointi



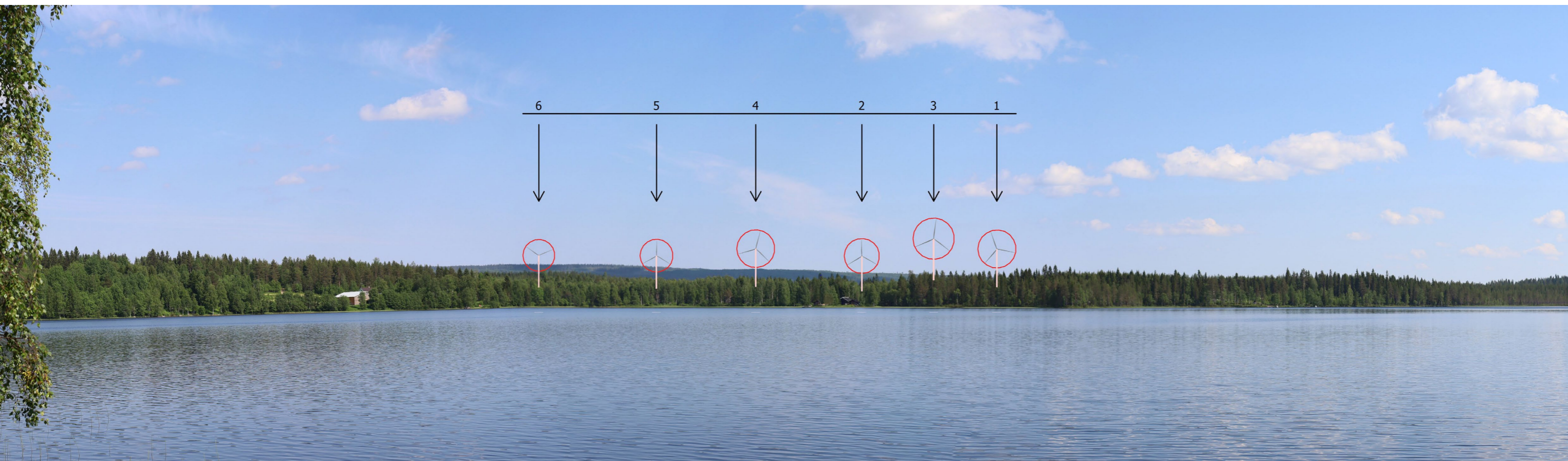
Kuvauspaikka 4 Iso Särkijärvi VE1. Koostettu panorama, kuvattu 50 mm polttovälillä. Voimaloiden kokonaiskorkeus 300 m.



Voimaloiden numerointi



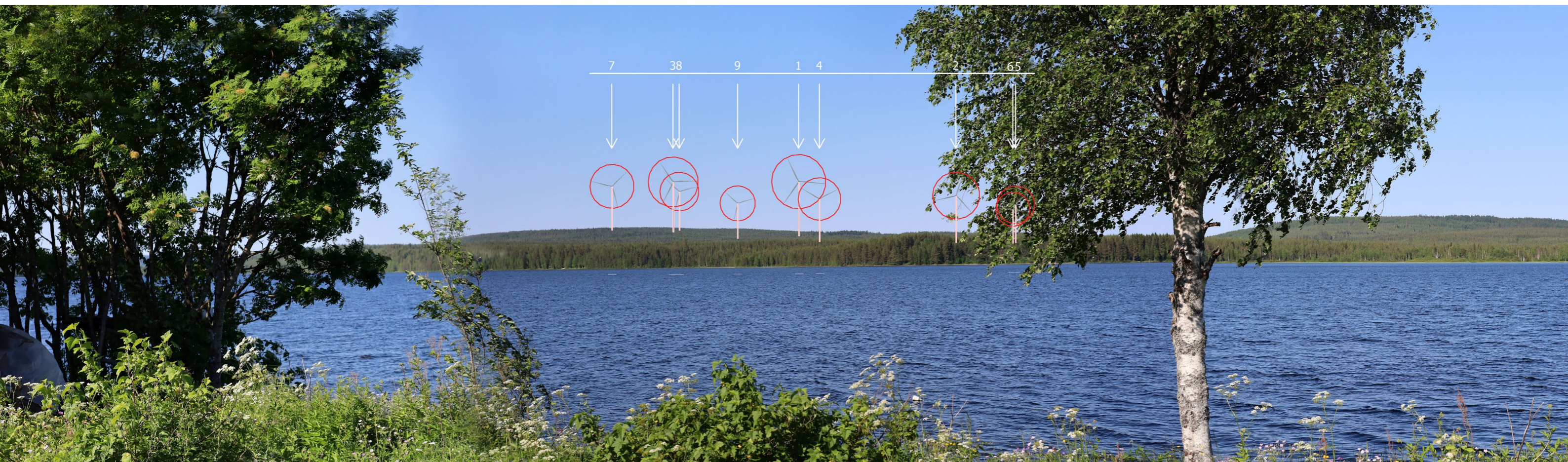
Kuvauspaikka 4 Iso Särkijärvi VE2. Koostettu panorama, kuvattu 50 mm polttovälillä. Voimaloiden kokonaiskorkeus 300 m.



Voimaloiden numerointi



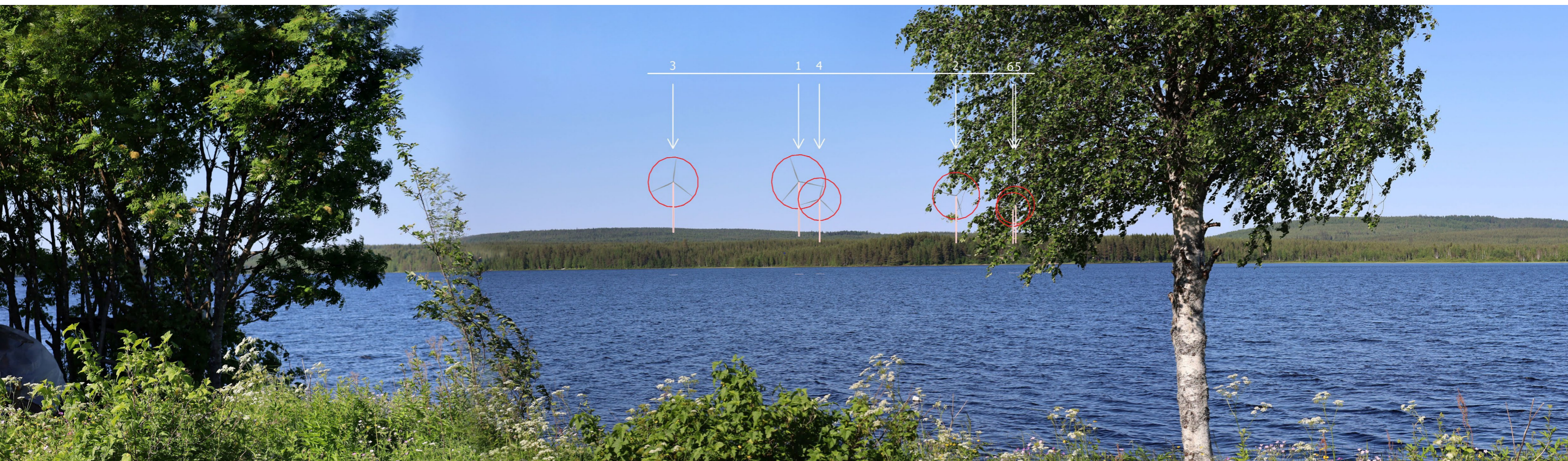
Kuvauspaikka 5 Uvajärven etelärannan mökkiranta VE1. Koostettu panorama, kuvattu 50 mm polttovälillä. Voimaloiden kokonaiskorkeus 300 m.




Voimaloiden numerointi




Kuvauspaikka 5 Uvajärven etelärannan mökkiranta VE2. Koostettu panorama, kuvattu 50 mm polttovälillä. Voimaloiden kokonaiskorkeus 300 m.



Voimaloiden numerointi



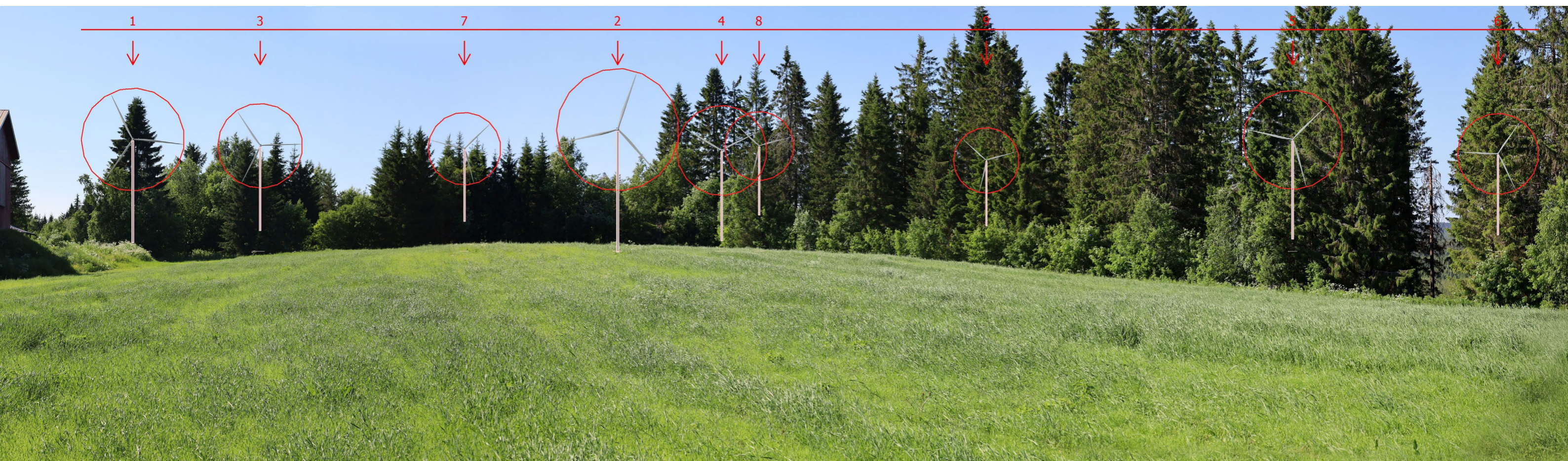
Kuvauspaikka 6 Karhulankylä, Lähtevälän huvilasaari VE1. Metsänreunan taakse jäävät voimalat esitetty numeroituna kuvan päällä. Koostettu panorama, kuvattu 50 mm polttovälillä. Voimaloiden kokonaiskorkeus 300 m.



Kuvauspaikka 6 Karhulankylä, Lähtevälän huvilasaari VE2. Metsänreunan taakse jäävät voimalat esitetty numeroituna kuvan päällä. Koostettu panorama, kuvattu 50 mm polttovälillä. Voimaloiden kokonaiskorkeus 300 m.




Kuvauspaikka 7 Humalavaara VE1. Koostettu panorama, kuvattu 50 mm polttovälillä. Voimaloiden kokonaiskorkeus 300 m.



Voimaloiden numerointi




Kuvauspaikka 7 Humalavaara VE2. Koostettu panorama, kuvattu 50 mm polttovälillä. Voimaloiden kokonaiskorkeus 300 m.



Voimaloiden numerointi



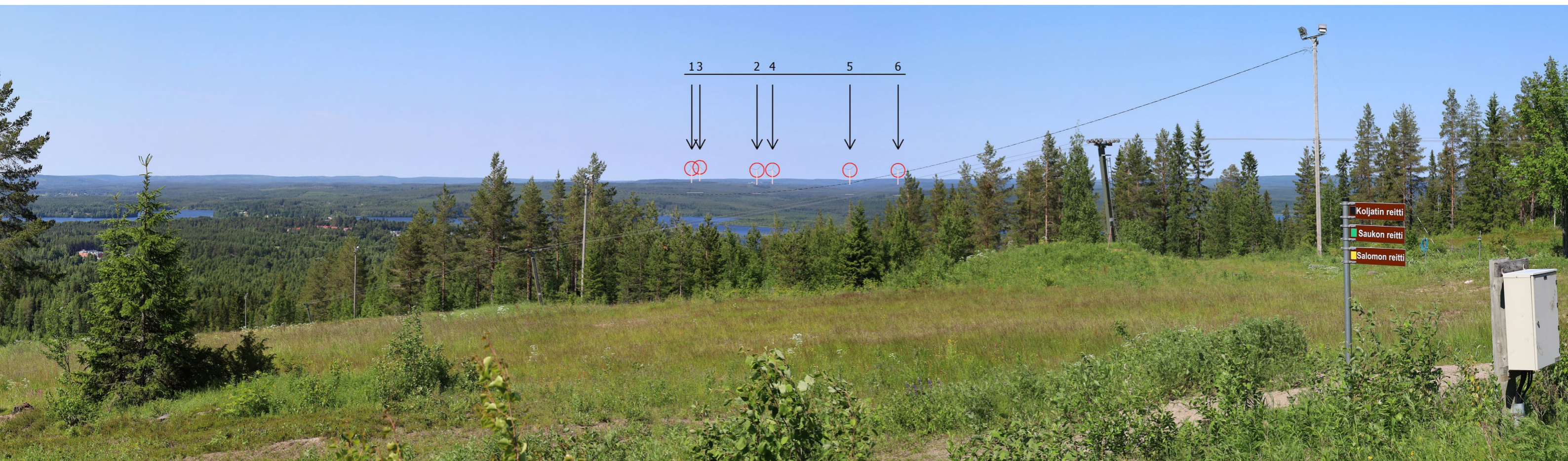
Kuvauspaikka 8 Ristijärvi, Saukkovaaran rinteet VE1. Koostettu panorama, kuvattu 50 mm polttovälillä. Voimaloiden kokonaiskorkeus 300 m.



Voimaloiden numerointi



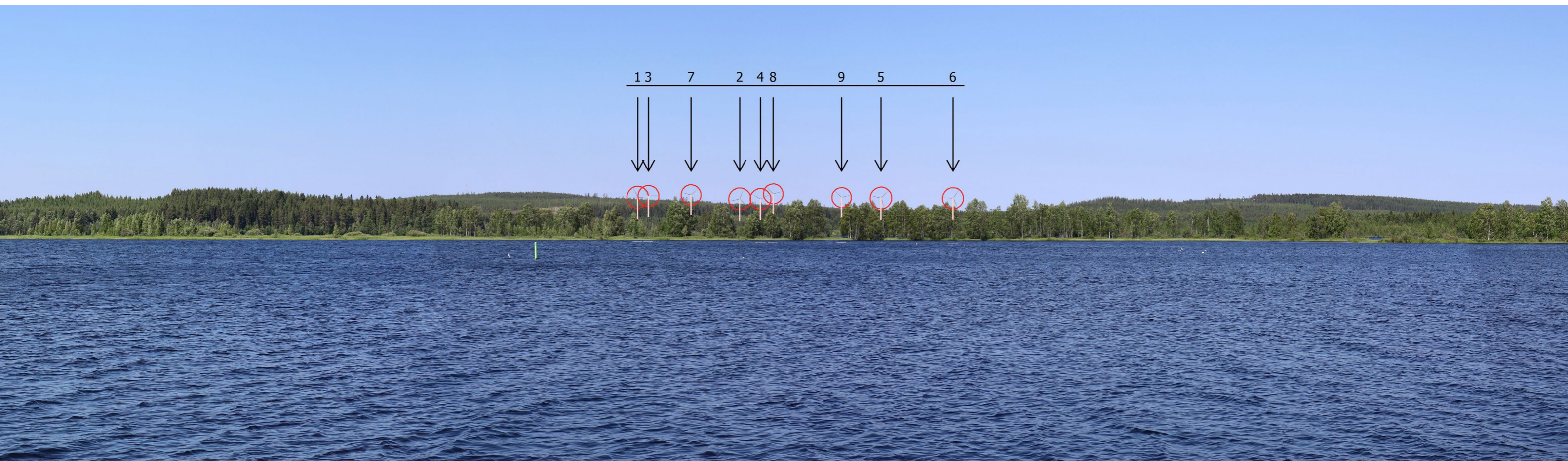
Kuvauspaikka 8 Ristijärvi, Saukkovaaran rinteen VE1. Koostettu panorama, kuvattu 50 mm polttovälillä. Voimaloiden kokonaiskorkeus 300 m.



Voimaloiden numerointi



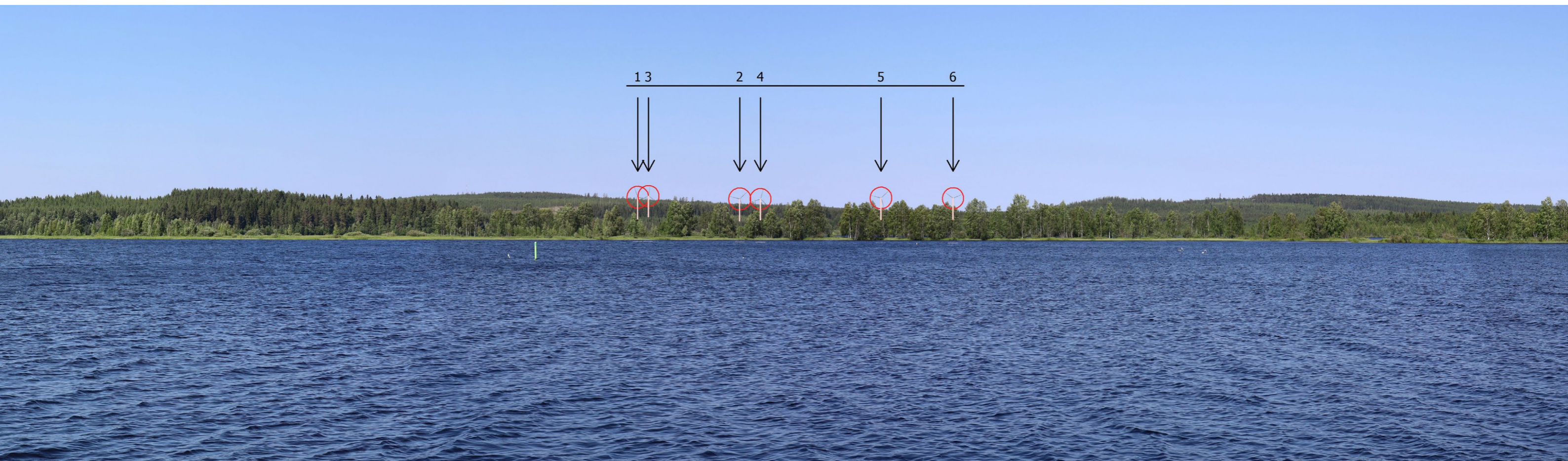
Kuvauspaikka 9 Ristijärven venevalkama VE1. Koostettu panorama, kuvattu 50 mm polttovälillä. Voimaloiden kokonaiskorkeus 300 m.



Voimaloiden numerointi



Kuvauspaikka 9 Ristijärven venevalkama VE2. Koostettu panorama, kuvattu 50 mm polttovälillä. Voimaloiden kokonaiskorkeus 300 m.



Voimaloiden numerointi



Yhteisvaikutus muiden suunniteltujen tuulivoimahankkeiden kanssa. Kuvauspaikka 8 Saukkovaaran rinteet. Koostettu panorama, kuvattu 50 mm polttovälillä. Voimaloiden kokonaiskorkeus 300 m.



Voimaloiden numerointi



Kuvauspaikka 2 Latvan kylä VE1 Tuulivoimaloiden valot. Kuvankäsittelyllä tuotettu panorama, kuvattu 50 mm polttovälillä. Voimaloiden kokonaiskorkeus 300 m.



Kuvauspaikka 2 Latvan kylä VE2 Tuulivoimaloiden valot. Kuvankäsittelyllä tuotettu panorama, kuvattu 50 mm polttovälillä. Voimaloiden kokonaiskorkeus 300 m.