

**Pieni-Paljakan tuulivoimahanke**

Suunniteltu tuulivoimala

● Puolanka

● Ristijärvi

□ Etäisyys lähimmästä tuulivoimalasta

Osayleiskaavojen suunnittelualueet

▭ Puolanka

▭ Ristijärvi

**Havainnekuvapaikat**

● Kuvasuipaikka

— Suuntaa-antava kuvaussektori

**KUVAUSPAIKAT:**

1. Paljakan laskettelukeskus

2. Latvan kylä

3. Mustakumpu Köngäskierroksen näkötorni

4. Iso-Särkijärvi

5. Uva etelärannan mökkiranta

6. Karhulankylä (Lähtevälän huvilasaari)

7. Humalavaara

8. Saukkoavaaran rinteet

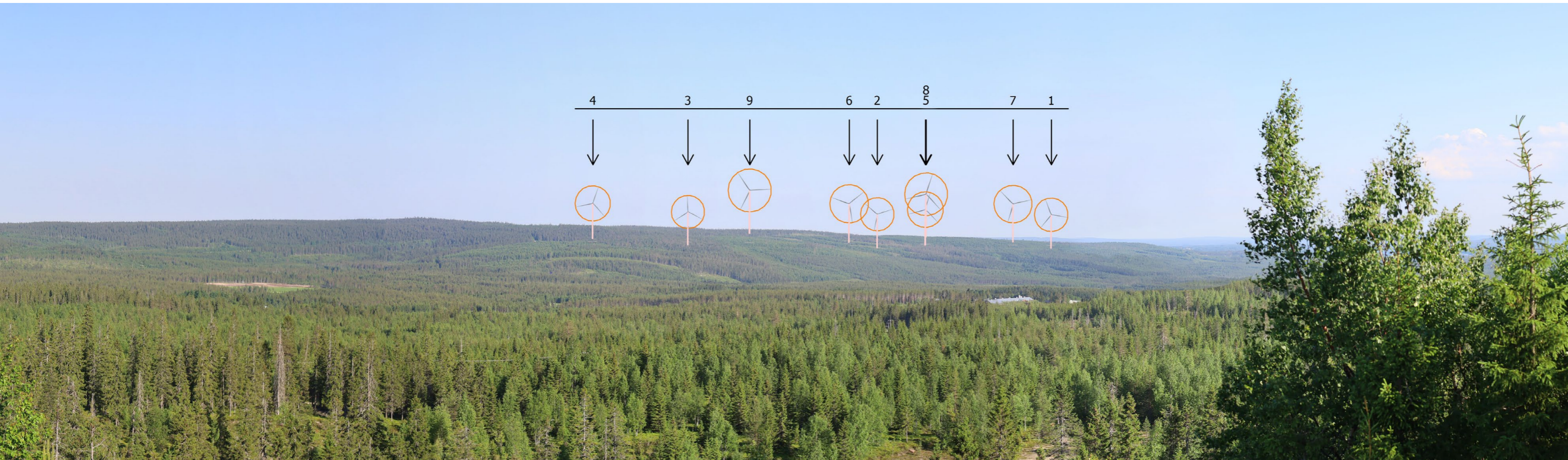
9. Ristijärven venevalkama

Kartta: Ramboll Finland MUHE 7.11.2024  
 Taustakartta: © MML 2024. Aineisto: Prokon Wind Energy Finland Oy 2024.





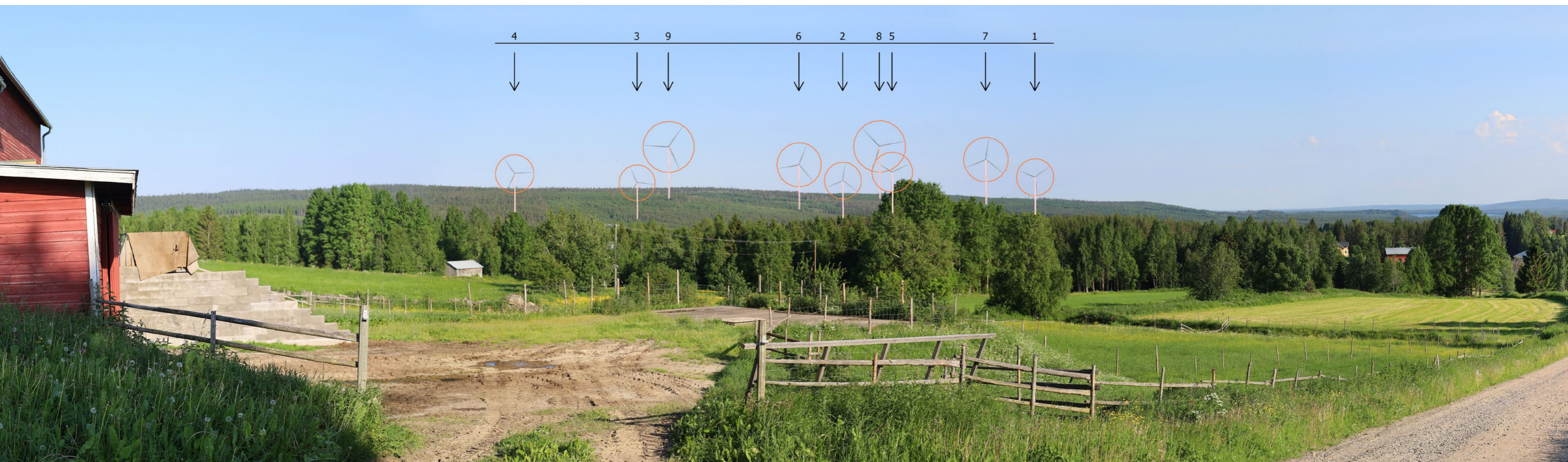
**Kuvauspaikka 1 Paljakan laskettelukeskus.** Koostettu panorama, kuvattu 50 mm polttovälillä. Voimaloiden kokonaiskorkeus 300 m.



**Voimaloiden numerointi**



**Kuvauspaikka 2 Latvan kylä.** Koostettu panorama, kuvattu 50 mm polttovälillä. Voimaloiden kokonaiskorkeus 300 m.



**Voimaloiden numerointi**



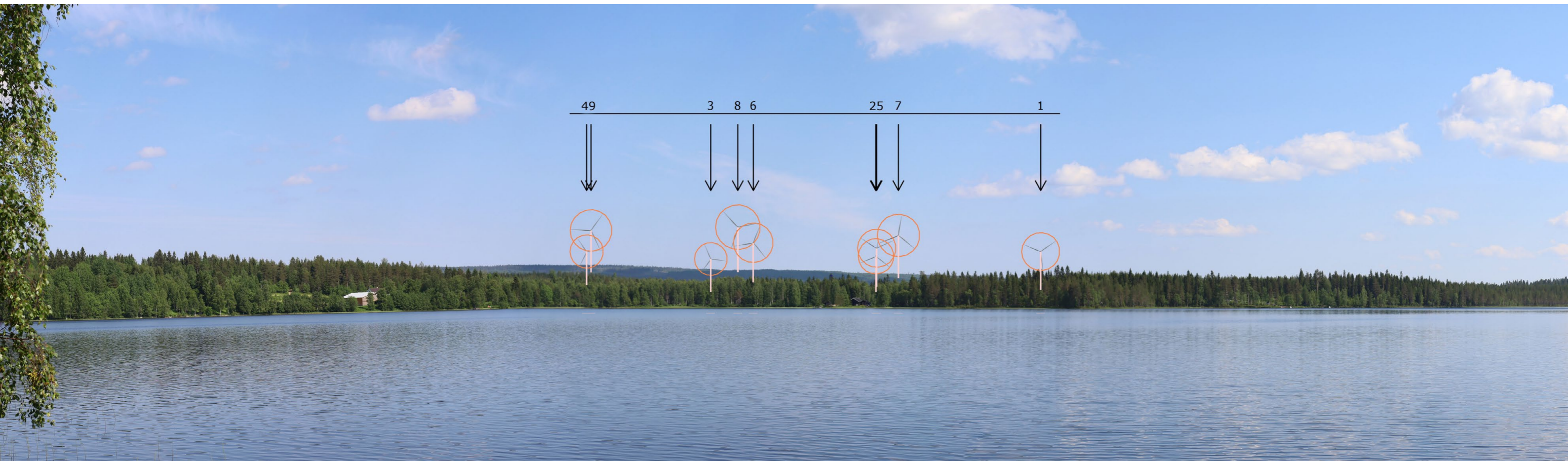
**Kuvauspaikka 3 Mustakumpu, Kõngäskierroksen näkötorni .** Koostettu panorama, kuvattu 50 mm polttovälillä. Voimaloiden kokonaiskorkeus 300 m.



**Voimaloiden numerointi**



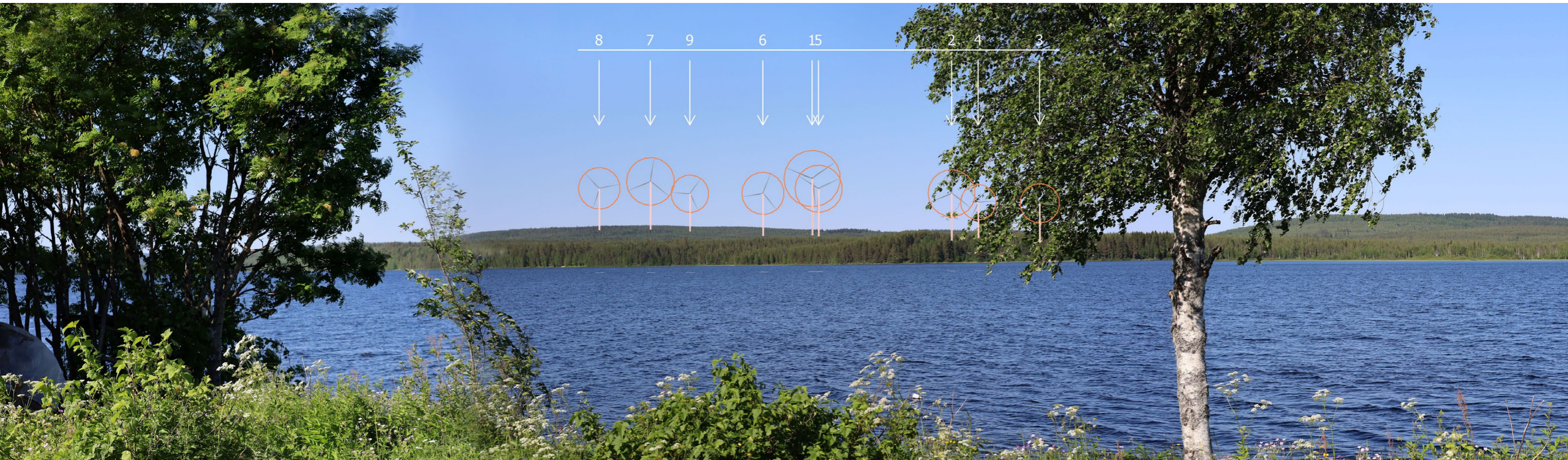
**Kuvauspaikka 4 Iso Särkijärvi.** Koostettu panorama, kuvattu 50 mm polttovälillä. Voimaloiden kokonaiskorkeus 300 m.



**Voimaloiden numerointi**




Kuvauspaikka 5 Uvajärven etelärannan mökkiranta. Koostettu panorama, kuvattu 50 mm polttovälillä. Voimaloiden kokonaiskorkeus 300 m.



Voimaloiden numerointi



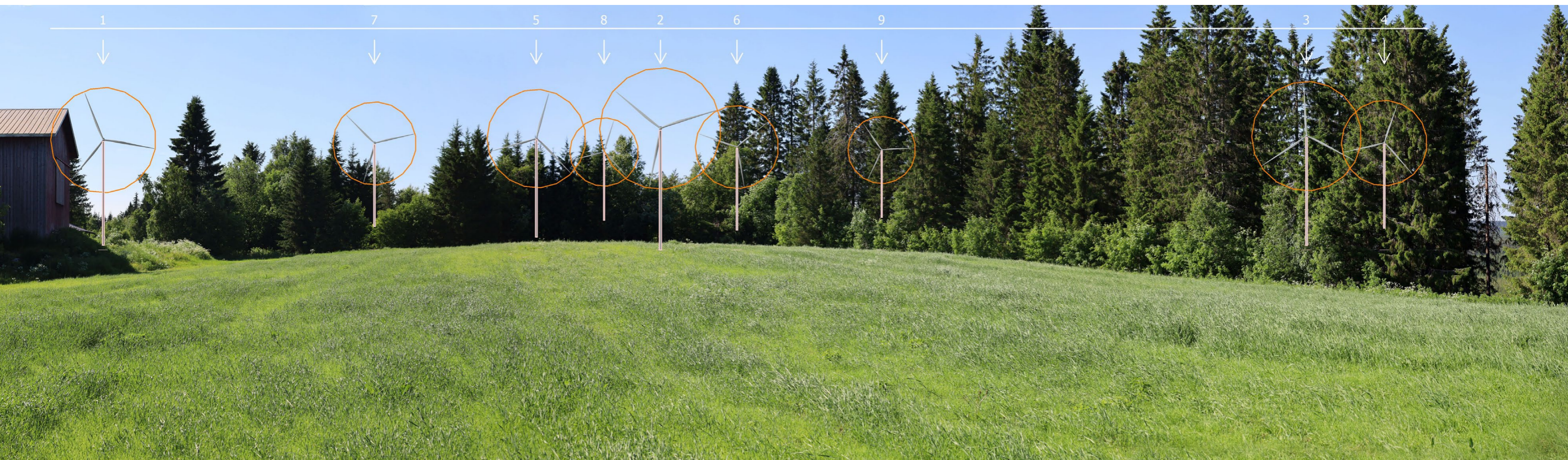
**Kuvauspaikka 6 Karhulankylä, Lähtevälän huvilasaari. Voimalat jäävät metsänreunan taakse.** Koostettu panorama, kuvattu 50 mm polttovälillä. Voimaloiden kokonaiskorkeus 300 m.



**Voimaloiden numerointi**



**Kuvauspaikka 7 Humalavaara.** Koostettu panorama, kuvattu 50 mm polttovälillä. Voimaloiden kokonaiskorkeus 300 m.



**Voimaloiden numerointi**





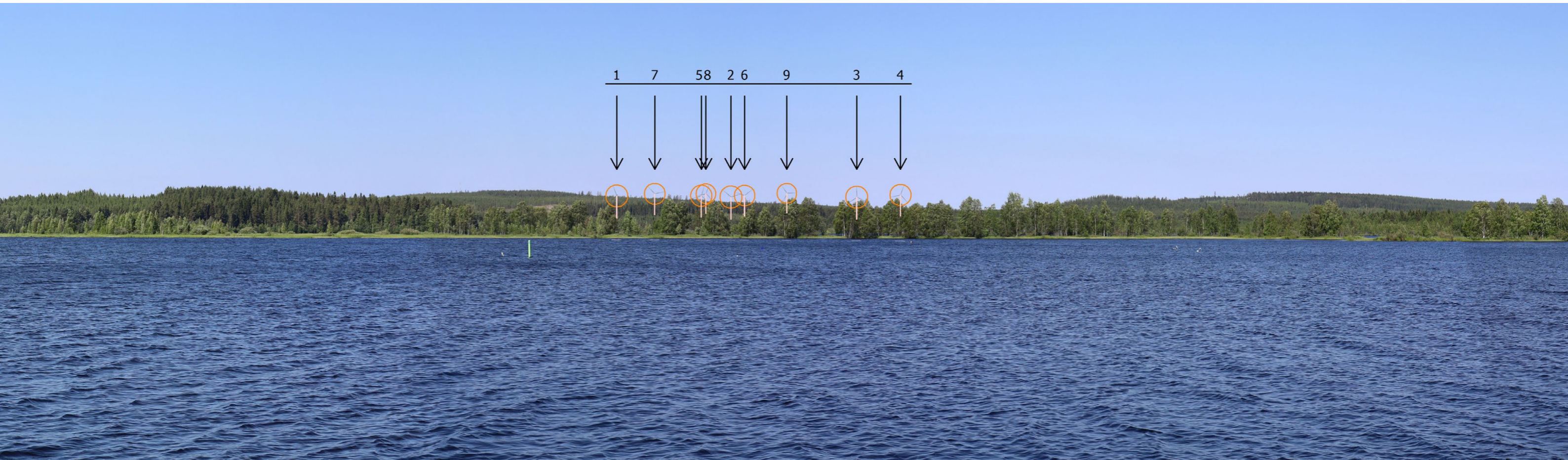
**Kuvauspaikka 8 Ristijärvi, Saukkovaaran rinteet.** Koostettu panorama, kuvattu 50 mm polttovälillä. Voimaloiden kokonaiskorkeus 300 m.



**Voimaloiden numerointi**



**Kuvauspaikka 9 Ristijärven venevalkama.** Koostettu panorama, kuvattu 50 mm polttovälillä. Voimaloiden kokonaiskorkeus 300 m.



**Voimaloiden numerointi**



**Yhteisvaikutus muiden suunniteltujen tuulivoimahankkeiden kanssa. Kuvaspaikka 8 Saukkovaaran rinteet.** Koostettu panorama, kuvattu 50 mm polttovälillä.



**Voimaloiden numerointi**



**Yhteisvaikutus muiden suunniteltujen tuulivoimahankkeiden kanssa. Kuvauspaikka 1 Paljakan laskettelukeskus.** Koostettu panorama, kuvattu 50 mm polttovälillä.



**Voimaloiden numerointi**



**Tuulivoimaloiden valot. Kuvauspaikka 2 Latvan kylä.** Kuvankäsittelyllä tuotettu panorama, kuvattu 50 mm polttovälillä. Voimaloiden kokonaiskorkeus 300 m.




**Voimaloiden numerointi**

Voimalat 300m  
Voimalat 270m



Voimalakokojen vertailu: Kokonaiskorkeus 300 m ja 270 m, molemmissa roottorin halkaisija 200 m. Kuvasaikka 2 Latvan kylä.



Voimalakokojen vertailu: Kokonaiskorkeus 300 m ja 270 m, molemmissa roottorin halkaisija 200 m. Kuvaspaikka 5 Uvajärven etelärannan mökkiranta.